

MAPA DO CELÓW PROJEKTOWYCH

skala 1:500 SEKCJA 7.126.10.02.3.2

jedn. ewidencyjna: 120616_2, Zabierzów
obręb: 0022 Zabierzów
działki: 199/89, 349/15, 349/3

ID 6640.9320.2018 L.ks. rob.22/2018

Układ odniesienia wysokości "Kronstadt 86"
Układ wsp. poziomych "2000"
Sytuacja zgodna z terenem na wrzesień 2018r.

Wykonał:

mgr inż. Agnieszka Wójcik
geodeta
tel. 505 852 301
Data: 04.09.2018r.

GEODETA UPRAWNIONY
mgr inż. Michał Ortyl
świadectwo GUGiK nr 21141

Pozwiera się, że niniejszy dokument został opracowany w wyniku prac geodezyjnych i kartograficznych, których rezultaty zawiera operat techniczny wpisany do ewidencji materiałów państwowego zasobu geodezyjnego i kartograficznego	
Organ prowadzący państwowy zasób geodezyjny i kartograficzny	STAROSTA KRAKOWSKI
Identyfikator operacji w państwowym zasobie operatów technicznych	2 0 6 2 0 1 8 1 0 3 1 6
Data wpisania operatu technicznego do ewidencji materiałów państwowego zasobu geodezyjnego i kartograficznego	2 9 10 2018
Imię, nazwisko i pozycja osoby reprezentującej organ	2 up. STAROSTY

Ewa Szczurek
mgr inż. Ewa Szczurek
Inspektor Kontroli Dokumentacji
Geodezyjnej i Kartograficznej
w Wydziale Geodezji, Kartografii i Katastru

Mapę wykonano na podstawie istniejącej mapy zasadniczej i ewidencyjnej w skali 1:2000 oraz bezpośredniego pomiaru w terenie

Nie wyklucza się istnienia w terenie innych nie wykazanych na niniejszej mapie urządzeń podziemnych, które nie były zgłoszone do inwentaryzacji lub o których brak jest informacji w instytucjach branżowych.

Niniejsza mapa została wykonana bez ustalenia obciążeń dot. służebności gruntowych

Niniejsza mapa nie zawiera w swej treści projektowanych sieci uzbrojenia terenu uzgodnionych w ZUDP

Granice działki 199/89, obr. Zabierzów z działkami sąsiadującymi przyjęte wg operatu 3417-3943/2002










Granice działki 349/3, obr. Zabierzów z działkami sąsiadującymi przyjęte wg operatu 3417-3135/2000

Granice działki 349/15, obr. Zabierzów z działkami sąsiadującymi przyjęte wg op. 3417-7413/2007, 3417-11395/2012, 3417-13219/2013

Legenda do Miejscowego Planu Zagospodarowania Przestrzennego zatwierdzonego Uchwałą Nr XII/64/03 Rady Gminy w Zabierzowie z dnia 30-05-2003 r w sprawie miejscowego planu zagospodarowania przestrzennego sołectw Kochanów i Zabierzów w gminie Zabierzów

M1U – tereny zabudowy jednorodzinnej i usług
MW – tereny zabudowy wielorodzinnej
P – tereny przemysłu
TK – tereny kolei
KZ/KL – tereny dróg i ulic

LEGENDA:

-  Projektowana altana śmietnikowa (obiekt małej architektury – śmietnik w miejscu publicznym) przeznaczony dla obsługi budynku mieszkalnego wielorodzinnego nr 7
-  Projektowana altana śmietnikowa (obiekt małej architektury – śmietnik w miejscu publicznym) przeznaczony dla obsługi budynku mieszkalnego wielorodzinnego nr 4
-  Istniejący budynek mieszkalny wielorodzinny nr 7 dla którego projektowana jest altana śmietnikowa oznaczona symbolem "A"
-  Istniejący budynek mieszkalny wielorodzinny nr 4 dla którego projektowana jest altana śmietnikowa oznaczona symbolem "B"
-  Projektowane wejście do przedmiotowych obiektów małej architektury – altan śmietnikowych
-  Zakres terenu objęty wnioskiem
-  Dojście od projektowanego obiektu do najdalej położonego wejścia obsługiwane budynku nr 4: 77,88m
-  Dojście od projektowanego obiektu do najdalej położonego wejścia obsługiwane budynku nr 7: 79,91m
-  Utwardzenie terenu – dojście do obiektów małej architektury – altan śmietnikowych (nie objęte wnioskiem)

Za zgodność z oryginałem mapy geodezyjnej



STAROSTWO POWIATOWE W KRAKOWIE
Wydział Architektury, Budownictwa
Inwestycji i Remontów
Referat IV Architektoniczno-Budowlany
30-037 Kraków, al. Słowackiego 20
tel. (12) 634-42-70 wew. 400, 410, 411

 ABC INWESTYCJE 32-064 Niegoszowice ul. Widokowa 26 tel. 12 418 41 81; 505 852 301; 513 707 797 biuro@abcinwestycje.pl	
Inwestycja	BUDOWA DWÓCH OBIEKTÓW MAŁEJ ARCHITECTURY – ŚMIETNIKÓW W MIEJSCU PUBLICZNYM (ALTAN ŚMIETNIKOWYCH) NR 349/3 OBR. ZABIERZÓW, GMINA ZABIERZÓW DLA BUDYNKÓW MIESZKALNYCH WIELORODZINNYCH ZNAJDUJĄCYCH SIĘ PRZY UL. SIENKIEWICZA NR 4 I 7 W ZABIERZOWIE
Lokalizacja	Dz. nr 349/3 obr. Zabierzów, jedn. ew. Zabierzów
Inwestor	SPÓŁDZIELNIA MIESZKANIOWA LOKATORSKO-WŁASNOŚCIOWA "PRZYJŹN" 32-065 KRZESZOWICE, UL. DŁUGA 12A
Branża	ARCHYTEKTONICZNA
Projektant	MGR INŻ. ARCH. MAGDALENA SZAFRAN UPR. NR: MPOIA/031/2005
Opracowanie	inż. Aneta Karcz
Tytuł rysunku	PROJEKT ZAGOSPODAROWANIA TERENU (GEODEZYJNA)
SIERPIEŃ 2018	Skala 1:500 Nr rys. Z_001
Kopiewanie w całości lub części, udostępnianie osobom trzecim bez naszej zgody jest prawnie zabronione	